



ПОДНОСИЛАЦ ЗАХТЈЕВА: Е-УПР - ИБ		 Република Српска ГРАД ПРИЈЕДОР ГРАДОНАЧЕЛНИК ГРАДСКА УПРАВА ОДЈЕЉЕЊЕ ЗА ПРОСТОРНО УРЕЂЕЊЕ									
ПРЕЗИМЕ (ИМЕ РОДИТЕЉА) И ИМЕ / НАЗИВ:											
ЈМБ / ЛИБ:		ПРИЕМНИ ШТАМБИЉ									
БРОЈ ЛИЧНЕ КАРТЕ ФИЗИЧКОГ ИЛИ ОВЛ. ЛИЦА (ИЗДАТА ОД):		ГРАДСКА УПРАВА ОДЈЕЉЕЊЕ ЗА ОПШТУ УПРАВУ									
КОНТАКТ АДРЕСА:		ПРИМЉЕНО: <table border="1" style="width: 100%; border-collapse: collapse;"> <tr> <td style="width: 25%;">ОРГ.ЈЕД.</td> <td style="width: 25%;">БРОЈ</td> <td style="width: 25%;">ПРИЛОГ</td> <td style="width: 25%;">ВРИЈЕДНОСТ</td> </tr> <tr> <td> </td> <td> </td> <td> </td> <td> </td> </tr> </table>		ОРГ.ЈЕД.	БРОЈ	ПРИЛОГ	ВРИЈЕДНОСТ				
ОРГ.ЈЕД.	БРОЈ	ПРИЛОГ	ВРИЈЕДНОСТ								
Е-MAIL:		ГП МП 7.1.1.2 06/2.1									
КОНТАКТ ТЕЛЕФОН:											

ПРЕДМЕТ:	<input type="checkbox"/>	А) ЗАХТЈЕВ ЗА ЛОКАЦИЈСКЕ УСЛОВЕ
	<input type="checkbox"/>	Б) ЗАХТЈЕВ ЗА НАКНАДНЕ ЛОКАЦИЈСКЕ УСЛОВЕ (ЛЕГАЛИЗАЦИЈА)

ВРСТА ГРАЂЕЊА							
<input type="checkbox"/>	ИЗГРАДЊА	<input type="checkbox"/>	НАДОГРАДЊА	<input type="checkbox"/>	РЕКОНСТРУКЦИЈА	<input type="checkbox"/>	САНАЦИЈА
<input type="checkbox"/>	ДОГРАДЊА	<input type="checkbox"/>	АДАПТАЦИЈА	<input type="checkbox"/>	ПРОМЈЕНА НАМЈЕНЕ	<input type="checkbox"/>	ПРОМЈЕНА ДЈЕЛАТНОСТИ
<input type="checkbox"/>	ОСТАЛО	<input type="checkbox"/>		<input type="checkbox"/>		<input type="checkbox"/>	

СТЕПАН ЗАВРШЕНОСТИ ОБЈЕКТА (ЗА ОБЈЕКТЕ КОЈИ СЕ ЛЕГАЛИЗУЈУ)			
<input type="checkbox"/>	ЗАПОЧЕТ (НЕЗАВРШЕН) ОБЈЕКАТ ИЛИ ДИО ОБЈЕКТА	<input type="checkbox"/>	ПОТПУНО ЗАВРШЕН ОБЈЕКАТ ИЛИ ДИО ОБЈЕКТА

ПОДАЦИ О ВРСТИ И СПРАТНОСТИ ОБЈЕКТА			
ИНДИВИДУАЛНИ СТАМБЕНИ ОБЈЕКАТ	<input type="checkbox"/> до 400 м ²	<input type="checkbox"/> преко 400 м ²	СПРАТНОСТ
ИНДИВИДУАЛНИ СТАМ-ПОСЛОВНИ ОБЈЕКАТ	<input type="checkbox"/> до 400 м ²	<input type="checkbox"/> преко 400 м ²	
ОБЈЕКАТ КОЛЕКТИВНОГ СТАНОВАЊА			ВРСТА
ПОСЛОВНО-СТАМБЕНИ ОБЈЕКАТ			
ПОСЛОВНИ ОБЈЕКАТ			
ПОМОЋНИ ОБЈЕКАТ			
ИНФРАСТРУКТУРНИ ОБЈЕКАТ			
КИОСК			
ЉЕТНА БАШТА			
др.			

ЛОКАЦИЈА ОБЈЕКТА			
АДРЕСА			
КАТ.ПАРЦЕЛА	нови премјер		стари премјер
КАТ.ОПШТИНА			
ЕВИДЕНЦИЈЕ	ПЛ бр.		ЗК ул.бр.
<input type="checkbox"/>	ОЗНАЧИТИ АКО СЕ ЗАХТЈЕВ ОДНОСИ НА ИЗМЈЕНУ ЛОКАЦИЈСКИХ УСЛОВА ОПИС ТРАЖЕНЕ ИЗМЈЕНЕ:		
<input type="checkbox"/>	УВЈЕРЕЊЕ О ВАЖНОСТИ ИЗДАТИХ ЛОКАЦИЈСКИХ УСЛОВА		

УЗ ЗАХТЈЕВ ПРИЛОЖИТИ:


А) ЗА ЛОКАЦИЈСКЕ УСЛОВЕ:

1. **урбанистичко-техничке услове и стручно мишљење** ако нема спроведбеног документа просторног уређења, који се достављају у три примјерка само ако се раде ван органа надлежног за послове уређења простора јединице локалне самоуправе,
2. **копију катастарског плана**, односно ажурну геодетску подлогу за предложене трасе за инфраструктурне линијске комуналне објекте, овјерене од органа надлежног за послове премјера и катастра,
3. **доказ о легалности постојећег објекта**, уколико је ријеч о легализацији доградњи, надоградњи и промјени намјене постојећег објекта,
4. **опис објекта**,
5. **сагласности на локацију објекта** предвиђене у урбанистичко-техничким условима на основу посебних закона зависно од врсте и намјене објекта (комуналних предузећа која управљају комуналном инфраструктуром, јавних предузећа која управљају јавном инфраструктуром и слично, ако такве сагласности нису садржане у урбанистичко-техничким условима, осим ако је подручје будуће градње обухваћено спроведбеним документом просторног уређења),
6. **рјешење о утврђивању обавезе спровођења процјене утицаја на животну средину** и обиму процјене утицаја, ако је њено спровођење обавезно у складу са посебним прописом и
7. **идејни пројекат и доказ о власништву или праву грађења** над земљиштем **за објекте за које** према одредбама овог закона **није потребна грађевинска дозвола**.
8. Административну градску таксу у износу од 20 КМ

Б) ЗА НАКНАДНЕ ЛОКАЦИЈСКЕ УСЛОВЕ:



1. **копију катастарског плана**, односно ажурну геодетску подлогу за предложене трасе за инфраструктурне линијске комуналне објекте, овјерене од органа надлежног за послове премјера и катастра,
2. **геодетски снимак нелегално изграђеног објекта или дијела објекта**
3. **доказ о легалности постојећег објекта**, уколико је ријеч о легализацији доградњи, надоградњи и промјени намјене постојећег објекта,
4. Административну градску таксу у износу од 20 КМ

простор за административну таксу



Потпис подносиоца захтјева:

Приједор, _____ године

PODNOŠILAC ZAHTEVA:	E-UPR - IB	 Republika Srpska GRAD PRIJEDOR GRADONAČELNIK GRADSKA UPRAVA ODJELJENJE ZA PROSTORNO UREĐENJE																	
PREZIME (IME RODITELJA) I IME / NAZIV:																			
JMB / JIB:	PRIJEMNI ŠTAMBIJ																		
BROJ LIČNE KARTE FIZIČKOG ILI OVL. LICA (izdata od):	<table border="1"> <tr> <th colspan="4">GRADSKA UPRAVA ODJELJENJE ZA OPŠTU UPRAVU</th> </tr> <tr> <td colspan="4">PRIMLJENO:</td> </tr> <tr> <th>ORG.JED.</th> <th>BROJ</th> <th>PRILOG</th> <th>VRIJEDNOST</th> </tr> <tr> <td> </td> <td> </td> <td> </td> <td> </td> </tr> </table>			GRADSKA UPRAVA ODJELJENJE ZA OPŠTU UPRAVU				PRIMLJENO:				ORG.JED.	BROJ	PRILOG	VRIJEDNOST				
GRADSKA UPRAVA ODJELJENJE ZA OPŠTU UPRAVU																			
PRIMLJENO:																			
ORG.JED.	BROJ	PRILOG	VRIJEDNOST																
KONTAKT ADRESA:	<table border="1"> <tr> <th colspan="4">GP MP 7.1.1.2 06/2.1</th> </tr> </table>			GP MP 7.1.1.2 06/2.1															
GP MP 7.1.1.2 06/2.1																			
E-MAIL:																			
KONTAKT TELEFON:																			

PREDMET:	<input type="checkbox"/>	A) ZAHTEJ ZA LOKACIJSKE USLOVE
	<input type="checkbox"/>	B) ZAHTEJ ZA NAKNADNE LOKACIJSKE USLOVE (LEGALIZACIJA)

VRSTA GRAĐENJA							
<input type="checkbox"/>	IZGRADNJA	<input type="checkbox"/>	NADogradnja	<input type="checkbox"/>	REKONSTRUKCIJA	<input type="checkbox"/>	SANACIJA
<input type="checkbox"/>	DOGRADNJA	<input type="checkbox"/>	ADAPTACIJA	<input type="checkbox"/>	PROMJENA NAMJENE	<input type="checkbox"/>	PROMJENA DJELATNOSTI
<input type="checkbox"/>	OSTALO	<input type="checkbox"/>		<input type="checkbox"/>		<input type="checkbox"/>	

STEPAN ZAVRŠENOSTI OBJEKTA (ZA OBJEKTE KOJI SE LEGALIZUJU)			
<input type="checkbox"/>	ZAPOČET (NEZAVRŠEN) OBJEKAT ILI DIO OBJEKTA	<input type="checkbox"/>	POTPUNO ZAVRŠEN OBJEKAT ILI DIO OBJEKTA

PODACI O VRSTI I SPRATNOSTI OBJEKTA			
INDIVIDUALNI STAMBENI OBJEKAT	<input type="checkbox"/> do 400 m ²	<input type="checkbox"/> preko 400 m ²	SPRATNOST
INDIVIDUALNI STAM-POSLOVNI OBJEKAT	<input type="checkbox"/> do 400 m ²	<input type="checkbox"/> preko 400 m ²	
OBJEKAT KOLEKTIVNOG STANOVANJA			VRSTA
POSLOVNO-STAMBENI OBJEKAT			
POSLOVNI OBJEKAT			
POMOĆNI OBJEKAT			
INFRASTRUKTURNI OBJEKAT			
KIOSK			
LJETNA BAŠTA			
dr.			

LOKACIJA OBJEKTA			
ADRESA			
KAT.PARCELA	novi premjer		stari premjer
KAT.OPŠTINA			
EVIDENCIJE	PL br.		ZK ul.br.
<input type="checkbox"/>	OZNAČITI AKO SE ZAHTEJ ODnosi NA IZMJENU LOKACIJSKIH USLOVA OPIS TRAŽENE IZMJENE:		
<input type="checkbox"/>	UVJERENJE O VAŽNOSTI IZDATIH LOKACIJSKIH USLOVA		

UZ ZAHTJEV PRILOŽITI:

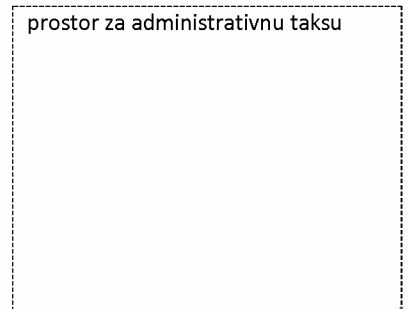
A) ZA LOKACIJSKE USLOVE:

1. **urbanističko-tehničke uslove i stručno mišljenje** ako nema sprovedbenog dokumenta prostornog uređenja, koji se dostavljaju u tri primjerka samo ako se rade van organa nadležnog za poslove uređenja prostora jedinice lokalne samouprave,
2. **kopiju katastarskog plana**, odnosno ažurnu geodetsku podlogu za predložene trase za infrastrukturne linijske komunalne objekte, ovjerene od organa nadležnog za poslove premjera i katastra,
3. **dokaz o legalnosti postojećeg objekta**, ukoliko je riječ o legalizaciji dogradnji, nadogradnji i promjeni namjene postojećeg objekta,
4. **opis objekta**,
5. **saglasnosti na lokaciju objekta** predviđene u urbanističko-tehničkim uslovima na osnovu posebnih zakona zavisno od vrste i namjene objekta (komunalnih preduzeća koja upravljaju komunalnom infrastrukturom, javnih preduzeća koja upravljaju javnom infrastrukturom i slično, ako takve saglasnosti nisu sadržane u urbanističko-tehničkim uslovima, osim ako je područje buduće gradnje obuhvaćeno sprovedbenim dokumentom prostornog uređenja),
6. **rješenje o utvrđivanju obaveze sprovođenja procjene uticaja na životnu sredinu** i obimu procjene uticaja, ako je njeno sprovođenje obavezno u skladu sa posebnim propisom i
7. **idejni projekat i dokaz o vlasništvu ili pravu građenja** nad zemljištem **za objekte za koje** prema odredbama ovog zakona **nije potrebna građevinska dozvola**.
8. Administrativnu gradsku taksu u iznosu od 20 KM

B) ZA NAKNADNE LOKACIJSKE USLOVE:

1. **kopiju katastarskog plana**, odnosno ažurnu geodetsku podlogu za predložene trase za infrastrukturne linijske komunalne objekte, ovjerene od organa nadležnog za poslove premjera i katastra,
2. **geodetski snimak nelegalno izgrađenog objekta ili dijela objekta**
3. **dokaz o legalnosti postojećeg objekta**, ukoliko je riječ o legalizaciji dogradnji, nadogradnji i promjeni namjene postojećeg objekta,
4. Administrativnu gradsku taksu u iznosu od 20 KM

prostor za administrativnu taksu



Potpis podnosioca zahtjeva:

Prijedor, _____ godine
