










ИЗМЈЕНА ДИЈЕЛА ИЗМЈЕНЕ И ДОПУНЕ
РЕГУЛАЦИОНОГ ПЛАНА ЦЕНТРАЛНЕ ЗОНЕ
ПРИЈЕДОРА СА СПОМЕНИЧКИМ КОМПЛЕКСОМ
-нацрт Плана-
ПЛАН ИНФРАСТРУКТУРЕ-СИНТЕЗНА КАРТА

ЛЕГЕНДА:

-  ОБУХВАТ ИЗМЈЕНЕ ДИЈЕЛА ПЛАНА П=0,085 ha(855m²)
-  КОЛЕКТИВНИ СТАМБЕНО-ПОСЛОВНИ ОБЈЕКАТ
- ХИДРОТЕХНИЧКА ИНФРАСТРУКТУРА
- СТАЊЕ:  ВОДОВОД  ПЛАН:
-  МЈЕШОВИТА КАНАЛИЗАЦИЈА
-  ОБОРИНСКА КАНАЛИЗАЦИЈА
- ЕЛЕКТРОЕНЕРГЕТСКА И ТК ИНФРАСТРУКТУРА
-  ПОСТОЈЕЋА ТС
-  СН КАБЛ
-  ТК КАНАЛИЗАЦИЈА