




<b>ПОДНОСИЛАЦ ЗАХТЈЕВА</b>		Е-УПР - ИБ		 Република Српска ГРАД ПРИЈЕДОР ГРАДОНАЧЕЛНИК ГРАДСКА УПРАВА ОДЈЕЉЕЊЕ ЗА ПРОСТОРНО УРЕЂЕЊЕ ПРИЈЕМНИ ШТАМБИЉ	 
ПРЕЗИМЕ (ИМЕ РОДИТЕЉА) И ИМЕ / НАЗИВ:					
ЈМБ / ЈИБ:					
БРОЈ ЛИЧНЕ КАРТЕ ФИЗИЧКОГ ИЛИ ОВЛ. ЛИЦА (ИЗДАТА ОД):					
КОНТАКТ АДРЕСА:					
Е-MAIL:					
КОНТАКТ ТЕЛЕФОН:				<b>ГП МП 6.1.1.6 06/6</b>	

<b>ГРАДСКА УПРАВА ОДЈЕЉЕЊЕ ЗА ОПШТУ УПРАВУ</b>			
ПРИМЉЕНО:			
ОРГ.ЈЕД.	БРОЈ	ПРИЛОГ	ВРИЈЕДНОСТ

<b>ПРЕДМЕТ:</b>		<b>ПРИЈЕДЛОГ ЗА ПЛАНСКО РЈЕШЕЊЕ</b>	
План у изради			
План чија израда се предлаже			
<b>КРАТАК ОПИС ПЛАНСКОГ РЈЕШЕЊА :</b>			
<b>ЛОКАЦИЈА ЗЕМЉИШТА (ОБЈЕКТА)</b>			
АДРЕСА			
КАТ.ПАРЦЕЛА	нови премјер		стари премјер
КАТ.ОПШТИНА			
ЕВИДЕНЦИЈЕ	ПЛ бр.		ЗК ул.бр.
<b>НАПОМЕНА</b>			

**УЗ ЗАХТЈЕВ ПРИЛОЖИТИ:**



- Доказ о праву власништва или кориштења земљишта и објеката
- Копија катастарског плана за земљиште за које се даје приједлог
- Расположива урбанистичко-техничка и техничка документација

простор за административну таксу

Потпис подносиоца захтјева:

Приједор, \_\_\_\_\_ год.

\_\_\_\_\_

<b>PODNOŠILAC ZAHTJEVA</b>		E-UPR - IB		 Republika Srpska GRAD PRIJEDOR GRADONAČELNIK GRADSKA UPRAVA ODJELJENJE ZA PROSTORNO UREĐENJE PRIJEMNI ŠTAMBILJ	 																
PREZIME ( IME RODITELJA) I IME / NAZIV:																					
JMB / JIB:				<table border="1"> <tr> <th colspan="4">GRADSKA UPRAVA ODJELJENJE ZA OPŠTU UPRAVU</th> </tr> <tr> <td colspan="4">PRIMLJENO:</td> </tr> <tr> <th>ORG.JED.</th> <th>BROJ</th> <th>PRILOG</th> <th>VRIJEDNOST</th> </tr> <tr> <td> </td> <td> </td> <td> </td> <td> </td> </tr> </table>		GRADSKA UPRAVA ODJELJENJE ZA OPŠTU UPRAVU				PRIMLJENO:				ORG.JED.	BROJ	PRILOG	VRIJEDNOST				
GRADSKA UPRAVA ODJELJENJE ZA OPŠTU UPRAVU																					
PRIMLJENO:																					
ORG.JED.	BROJ	PRILOG	VRIJEDNOST																		
BROJ LIČNE KARTE FIZIČKOG ILI OVL. LICA (izdata od):																					
KONTAKT ADRESA:																					
E-MAIL:																					
KONTAKT TELEFON:				<b>GP MP 6.1.1.6 06/6</b>																	

<b>P R E D M E T :</b>		<b>PRIJEDLOG ZA PLANSKO RJEŠENJE</b>	
Plan u izradi			
Plan čija izrada se predlaže			
<b>KRATAK OPIS PLANSKOG RJEŠENJA :</b>			
<b>LOKACIJA ZEMLJIŠTA (OBJEKTA)</b>			
ADRESA			
KAT.PARCELA	novi premjer		stari premjer
KAT.OPŠTINA			
EVIDENCIJE	PL br.		ZK ul.br.
<b>NAPOMENA</b>			

**UZ ZAHTEJEV PRILOŽITI:**

- 1.Dokaz o pravu vlasništva ili korištenja zemljišta i objekata
- 2.Kopija katastarskog plana za zemljište za koje se daje prijedlog
- 3.Raspoloživa urbanističko-tehnička i tehnička dokumentacija

prostor za administrativnu taksu

Potpis podnosioca zahtjeva:

Prijedor, \_\_\_\_\_ god.